

# Rutas a pie

47 resultados

en Carnac

## **Circuito Carnac - Saint-Colomban**

Nivel de dificultad: Medio Señales amarillas Siga el camino que recorrían los habitantes del pueblo de Saint-Colomban para llegar al pueblo a principios del siglo pasado. Punto de partida: Place Saint-Cornély, frente a la Oficina de Turismo. Paso a paso 1) Deje la iglesia de Saint-Cornely...

📍 Place de l'église



en Saint-Philibert

## **Saint-Philibert - Río de Saint-Philibert y Men Er Beleg**

Nivel de dificultad: Fácil Con sus vistas panorámicas y sus aldeas típicas, este sendero sigue el río desde Saint-Philibert hasta la punta de Men Er Belleg, las playas y las tranquilas calles de la estación. Salida: Desde la plaza, gire a la izquierda por la rue des Ormes, e inmediatamente...

📍 Place des trois otages



en Plouharnel

## **Plouharnel - Circuito de Sainte Barbe**

Nivel de dificultad: Fácil Sin señalización El pueblo de Sainte-Barbe desafía la furia del océano bajo la protección de su capilla. La fachada de la capilla, construida en el siglo XVI, está declarada Monumento Histórico. Fue el escenario de un acontecimiento importante durante la...

☎ 02 44 84 56 56 📍 Parking Arhuro




en Carnac

## **Carnac - Recorrido por las alineaciones**

Nivel de dificultad: Fácil Señalización amarilla nº 2 - todo el año Este itinerario recorre una parte de los Alineamientos de Carnac, uno de los sitios megalíticos más extraordinarios del mundo. Punto de partida: Place Saint-Cornély, visita de la iglesia del siglo XVII. Camine de...

☎ 02 97 52 13 52 📍 Place Saint Cornély



en Erdeven

## **Erdeven - Sendero del pueblo**

Nivel de dificultad: Medio Todo el año - Posibilidad de bicicleta de montaña Señalización amarilla El paisaje al oeste de Erdeven posee un rico patrimonio arquitectónico y religioso. Salida: Complejo deportivo, aparcamiento de hierba. Bordes el campo de fútbol y tomar la rue du stade en...

📍 Complexe sportif



en La Trinité-sur-Mer

## **La Trinité-sur-Mer - Circuito de las marismas**

Nivel de dificultad: Fácil Señalización verde - Todo el año Entre La Trinité y Carnac, 2 "valles" paralelos han sido utilizados con fines diversos (producción de sal, ostricultura, etc.). Se trata de zonas húmedas que hay que proteger o restaurar. Punto de partida: Desde el aparcamiento...

☎ 02 44 84 56 56 📍 Parking du Men-dû



en Camors

### **Camors - Circuito de la Estrella**

Dificultad: Media Señalización amarilla - Todo el año - Posibilidad de bicicleta de montaña Este paseo recorre el bosque nacional de Camors, el paraje del Petit Bois y los megalitos. Punto de partida: Salida de Le Petit Bois, parque dedicado a la relajación, el ocio y el deporte con un...

☎ 02 79 24 09 75 📍 Rue de l'étang Parking du Petit Bois



en Pluneret

### **Pluneret - Vallon du Léran**

Nivel de dificultad: Fácil Los caminos hundidos y el río Léran atraviesan el campo y los pueblos de Mériadec. Saint Mériadec era muy popular en Bretaña y al otro lado del Atlántico ya en el siglo V. Salida : Desde el lugar del pueblo de Mériadec, cruzar la carretera D19 y tomar la calle...

☎ 02 44 84 56 56 📍 Ruelle du Four Mériadec



en Auray

### **Auray - El bucle Loc'h**

Nivel de dificultad: medio Señalización: amarilla No es posible realizar esta ruta en bicicleta Inicio : Centro Cultural Athéna Paso a paso : Bajar por la Place du Golheres y girar a la izquierda por la rue Henri Dunant. Gire a la derecha por el chemin du Gaillec y continúe por la rue du...

📍 1 Place du Golhérez



en Belz

### **Belz - Pointe de Larmor**

Nivel de dificultad: Fácil Señalización amarilla Todo el año Este paseo le llevará a lo largo de la Rivière d'Etel, un pintoresco golfo marino. A continuación, recorrerá las orillas del Sac'h, su afluente, uno de los numerosos brazos de la Ría. Punto de partida : Desde el aparcamiento...

☎ 0244845656 📍 Port Niscop



en Carnac

### **Circuito Carnac - Cloucarnac**

Nivel de dificultad: Fácil Señalización amarilla nº 3 - Todo el año Este corto paseo recorre los antiguos pueblos del municipio y su patrimonio histórico. Punto de partida : Al comienzo de este paseo, visite la iglesia de Saint-Cornély. Construida en el siglo XVII, este edificio es uno de...

📍 Place de l'église



en Sainte-Anne-d'Auray

### **Sainte-Anne d'Auray a Brec'h - Tras las huellas del Camino de Santiago**

Nivel de dificultad: Medio Todo el año Siga las huellas del Camino de Santiago desde Sainte-Anne d'Auray, enlazando Brec'h por el pueblo de Saint-Dégan y el Moulin d'Estaing. Punto de partida: Diríjase al este desde la Mairie hacia Mériadec. 1) A 100 m, girar a la derecha por el Chemin du...

📍 10 Place Nicolazic




en Erdeven

### **Erdeven - Sendero de roca seca**

Nivel de dificultad: Fácil Señalización amarilla Todo el año - Posibilidad de bicicleta de montaña Este sendero conduce a las playas de Kerouriec y Kerminihy y a La Roche Sèche. Punto de partida: Complejo deportivo, aparcamiento de hierba. Salir de la rue du Grand Large por la izquierda...

📍 Complexe sportif



en Belz

### **Belz - Le Tro-Belz**

Nivel de dificultad: Fácil Marcas amarillas Fácil. Todo el año Partes húmedas en invierno. Temporada de caza de octubre a febrero (señalización) Este bucle permite descubrir la riqueza del paisaje de Belz: un camino a lo largo de la Ría, sotobosque y páramo. Dólmenes y capillas salpican...

☎ 0244845656 📍 Place René Cassin (derrière la mairie)



en Ploemel

### **Ploemel - Ruta de las capillas y fuentes**

Fácil Señalización amarilla Los senderos del sotobosque permiten acceder al parque Mané-Bogad (lago, área de juegos infantiles, mesas de picnic, sendero deportivo), a los pueblos, capillas, fuentes y al pequeño patrimonio de Ploëmel. Paso a paso: Inicio: Tomar la rue du Groëz-Ven,...

📍 Parking du Groëz-Ven (près de la salle polyvalente)



en Saint-Philibert

### **Saint-Philibert - Moros y dólmenes**

Nivel de dificultad: Fácil Señalización amarilla (puntos negros) - Todo el año Este sendero le llevará por los senderos de Saint-Philibert para descubrir los megalitos del municipio y del litoral, y disfrutar de las hermosas vistas panorámicas. Punto de partida : Desde el ayuntamiento,...

📍 Place des trois otages



en Locoal-Mendon

### **Circuito Locoal Mendon - Lapaul-Cosquer**

Nivel de dificultad: Fácil Señalización amarilla Todo el año Este corto sendero recorre la aldea de Lapaul y bordea el arroyo Etang du Crannic. La capilla Saint-Paul de Lapaul (siglo XVII) fue completamente reconstruida como oratorio en el siglo XX. Punto de partida: Desde la Fontaine de...

📍 Fontaine de lapaul



en Hoëdic

### **Hoëdic - Vuelta a la isla**

Paso a paso: Siga el sendero costero. Punto de partida : Desde Port D'Argol, gire a la derecha por el sendero costero situado detrás de la terminal del transbordador. 1- A la izquierda, la fosse du Douet (antiguo lavadero) y, a la derecha, la ensenada de Gadouen, Port l'Église y la antigua...

☎ 02 97 52 48 88



en Locoal-Mendon

### **Locoal Mendon - Circuito Ty Er Chir - Kernours**

Nivel de dificultad: Fácil Señalización amarilla Todo el año Este sendero intermunicipal une Locoal-Mendon con Belz. Pasa por las capillas de Sainte-Marguerite y de Kernours. Punto de partida: Desde la aldea de Ty Er Chir, tomar la ruta del Cleff y después el camino de la izquierda a...

📍 Ty Er Chir



en Quiberon

### **Quiberon - Côte Baie: de Saint Julien a Pointe du Conguel**

Señalización amarilla La primera parte de esta ruta da a la bahía de Quiberon, una de las "bahías más bellas del mundo". La punta del Conguel ofrece una vista de la entrada del golfo de Morbihan y de las islas. Al final del recorrido, podrá pasear por las callejuelas de la ciudad. Paso a...

☎ 02 44 84 56 56 📍 Port Haliguen



en Locmariaquer

### **Locmariaquer - Ruta de senderismo - Ruta de los Megalitos**

Nivel de dificultad : Fácil Inicio : Aparcamiento de los Megalitos Paso a paso: 1) Puede comenzar su recorrido visitando el Grand Menhir Brisé, el dolmen Table des Marchands y el túmulo Er Grah, complejo gestionado por el Centre des Monuments Nationaux (Entrada de pago: más información en...

📍 Kerlogonan



en Sainte-Anne-d'Auray

### **Circuito Sainte-Anne d'Auray - Lann Hir**

Nivel de dificultad: Fácil Todo el año - Húmedo en invierno Este pequeño humedal (1,7 ha) es rico en biodiversidad. Está formado por un mosaico de bosques de robles y sauces y un bosque pantanoso de abedules y pinos. Reconocido como zona de alto interés ecológico, es refugio de ciertas...

📍 Camping



en Locoal-Mendon

### **Locoal Mendon - Circuit le chemin de Cadoudal - Pointe de la Forest**

Nivel de dificultad: Fácil Lleve un portabebés, ya que parte del recorrido no es accesible para cochecitos. Este sendero es un paseo entre la tierra y el mar, a orillas de la Ria d'Étel. Punto de partida: Desde Locoal-Mendon, tomar la dirección de Locoal, pasar el pueblo y girar a la...

📍 La Forest



en Landévant

### **Landaul, Landévant, Pluvigner - Les Bons Voisins tour**

Nivel de dificultad: Medio Señalización amarilla Descenso vertical - Todo el año Un amplio recorrido que pasa por Landaul, Landévant y Pluvigner, entre pueblo, campo y bosque. El arroyo Kergroëz es famoso por la pesca de truchas y salmones. Punto de partida: Desde la Chapelle Notre-Dame de...

☎ 02 44 84 56 56 📍 Chapelle Notre Dame de Locmaria



en Pluneret

### **Pluneret - La cala del Ténó**

Nivel de dificultad: Fácil todo el año - Húmedo en invierno Este paseo permite descubrir la riqueza de los espacios naturales del municipio. Punto de partida: Aparcamiento del pueblo de Sainte-Avoye. Para empezar bien el paseo, dos mapas, dibujados a mano por un artista y encargados por el...

☎ 02 44 84 56 56 📍 Saint Avoye Parking



en Plouharnel

### **Plouharnel - Ruta de los Exploradores - Descubrir los megalitos**

Recorrido lúdico de 4 km para descubrir los megalitos. Para niños a partir de 8 años. Descubra los megalitos de Plouharnel en familia. Equipados con su cuaderno "Exploradores" (disponible en las oficinas de turismo de Plouharnel, Erdeven y Saint-Pierre Quiberon), recorran los senderos en busca...

📍 Place du Général de Gaulle



en Plumergat

### **Plumergat - Los 3 campanarios**

Fácil Plumergat, su pueblo con tres campanarios, sus aldeas y sus capillas se encuentran a lo largo de los caminos y carreteras rurales. Paso a paso : Inicio: Bajar por la plaza a la izquierda de la iglesia. Tomar la pista después del pozo. 1- A la salida de la urbanización, gire a la...

☎ 02 97 24 09 75 📍 Kiosque en face de la mairie



en Pluvigner

### **Pluvigner - Saint-Trémeur**

Dificultad: Media Señalización amarilla - Todo el año Este paseo recorre la fuente de Saint-Guigner, el yacimiento arqueológico de Talhouët, los pueblos y la campiña de Pluvigny. Punto de partida: Desde la fuente-lavadero, subir por la rue du Tanin. En el cruce, cruce la carretera y gire a...

☎ 02 44 84 56 56 📍 Fontaine Saint-Guigner Rue du Tanin




en Pluneret

### **Pluneret - Tro Ar Vourc'h**

Fácil Relativamente intacto por la concentración parcelaria, Pluneret presume de un paisaje rural de gran calidad. Sus senderos facilitan los desplazamientos y los encuentros. Paso a paso : Inicio: Frente a la iglesia, tomar la carretera de Sainte-Anne d'Auray. Pasar el cementerio. Enfrente,...

📍 Place de la Mairie



en La Trinité-sur-Mer

### **La Trinité-sur-Mer - Rastro de los aduaneros**

Nivel de dificultad: Fácil Señalizado GR y amarillo - Todo el año El sendero va de playa en playa hasta la punta de Kerbihan y su mirador sobre la bahía de Quiberon, pasando por las marismas rehabilitadas de Kervillen. Punto de partida : Desde el muelle, diríjase hacia el sur a lo largo del...

☎ 02 44 84 56 56 📍 Cours des Quais Capitainerie




en Camors

### **Camors - Circuito de agua**

Nivel de dificultad: Medio Señalización amarilla - Todo el año - Posibilidad de bicicleta de montaña El agua está por todas partes en el bosque de Camors (650 ha): estanques, ríos, fuentes. Es el hogar de una gran variedad de fauna y durante siglos ha proporcionado alimento a muchos...

☎ 02 44 84 56 56 📍 Parking de l'Etang du Petit Bois



en Quiberon

### **Quiberon - De la costa salvaje al puerto pesquero**

Fácil Señales amarillas El sendero de los pescadores conduce desde Port Maria (primer puerto sardinero de Francia de 1930 a 1947) hasta Manémeur, antiguo pueblo de pescadores. La costa salvaje presenta impresionantes acantilados. Paso a paso: Inicio: Tome la ruta verde que pasa por delante...

📍 Route Côtière



en Île-d'Houat

### **Houat - Tour de l'Île**

Duración: 3h30 Distancia: 14,3 km (Fácil) Siga el sendero costero - Prohibidos los bastones con punta metálica Los altos acantilados de granito de Houat son una prolongación de la península de Quiberon, a la que estuvo unida. El pueblo se agrupa en torno al puerto pesquero, una actividad...



en Auray

### **Auray - Visita del centro histórico**

Recorra el centro histórico de Auray desde el ayuntamiento y descubra los lugares imprescindibles de la ciudad: Les Halles, las rampas del Loch, Saint Goustan y el Quai Franklin, las iglesias, la rue du Château, la iglesia de Saint Gildas y la Place aux Roues.

📍 Place de la République



en Erdeven

### **Erdeven - Camino viejo**

Nivel de dificultad: Fácil Todo el año - Posibilidad de bicicleta de montaña Señalización amarilla En una zona boscosa y agrícola, la antigua ruta Étel-Vannes es sin duda una antigua calzada romana: recta, situada en una cresta, divisoria de aguas. Salida: Complejo deportivo,...

📍 Complexe sportif Rue du Grand Large



en Pluvigner

### **Circuito Pluvigner - Saint-Guénaël**

Nivel de dificultad: Fácil Señalización amarilla - Todo el año Este itinerario le llevará por el campo de Pluvignoise, desde la capilla y la fuente de Saint-Guénaël hasta el lavadero de Ker-Ivo y los bosques del castillo de Kéronic. Salida: Tome el camino de tierra frente a la capilla de...

☎ 02 97 24 09 75 📍 Chapelle Saint-Guénaël



en Landévant

### **Circuito Landévant - Lannouan**

Nivel de dificultad: Fácil Señalización amarilla Todo el año Un corto paseo para descubrir la iglesia de Saint-Martin, el castillo de Lannouan, los bosques de los alrededores y el pequeño patrimonio de Landévant. Inicio: Desde la iglesia de Saint-Martin, totalmente reconstruida en 1834....

☎ 02 44 84 56 56 📍 Église Saint-Martin



en Erdeven

### **Erdeven - Ruta de los Megalitos**

Nivel de dificultad: Fácil Todo el año - Posibilidad de bicicleta de montaña Descubra los numerosos yacimientos megalíticos de Erdeven: alineaciones de menhires, dólmenes, recintos megalíticos, etc. Punto de partida: Complejo deportivo, aparcamiento de hierba. Rodee el campo de fútbol,...

☎ 0244845656 📍 Complexe sportif



en Brech

### **Brec'h - El circuito de los valles de St-Dégan y Tréauray**

Señalización amarilla fácil - Todo el año - Posible VTT Saint-Dégan posee un patrimonio histórico y natural variado: el valle del Tréauray y el río Loc'h, el pueblo de paja de Saint-Dégan, la capilla de Saint-Quirin y su llamada fuente curativa y el huerto conservatorio. Punto de...

☎ 02 44 84 56 56 📍 Village de Saint-Dégan



en Belz

### **Circuito Belz - Etré Douar ha Mor (entre tierra y mar)**

Nivel de dificultad: Fácil - Señalización amarilla Todo el año - Partes húmedas en invierno Situado en el corazón de la ría de Étel, Belz posee un patrimonio natural, arquitectónico y megalítico sorprendentemente rico. Este recorrido incluye el famoso pueblo de Saint-Cado, la ría de...

📍 Parking du stade



en Ploemel

### **Circuito Ploemel - Tro Plenuer**

Nivel de dificultad: Medio Señalización amarilla Este sendero recorre el municipio de Ploemel (Plenuer en bretón) a través de sus senderos y callejuelas hundidas. Paso a paso: Salida: Desde el aparcamiento del cementerio, tomar la carretera estrecha en dirección a Lenno. En la curva de la...

📍 Parking du cimetière



en Plouharnel

### **Circuito Plouharnel - Crucuno**

Marcas amarillas fáciles El dolmen de Crucuno es un monumento neolítico que en la actualidad carece de túmulo y de corredor de acceso. Este último fue descrito en su día por W. Lukis (1864) con 27 m de longitud y aún puede verse en grabados de principios del siglo XIX. En la actualidad,...

☎ 0244845656



en Landévant

### **Circuito Landévant - Listoir**

Nivel de dificultad: Fácil Marcas amarillas Todo el año (Evite los periodos de lluvia y las zonas húmedas) Pointe du Listoir es la cuna del río Étel. Rica en organismos marinos, esta zona es un lugar ornitológico. Punto de partida: Desde la pista forestal creada por la ONF, diríjase al...

☎ 02 44 84 56 56 📍 Mané-Craping



en Plouharnel

### **Circuito Plouharnel - Abadías**

Señalización rosa Las dos abadías benedictinas de Kergonan (1897 y 1898) siguen la tradición gregoriana pura. Los oficios (en latín cantado) están abiertos a todos. En la tienda se venden cerámicas pintadas, fruta, mermelada, miel y otros productos ecológicos. El casco antiguo es un...

☎ 02 44 84 56 56 📍 Mairie



en Belz

### **Belz - El bucle de Querc'h**

Nivel de dificultad: Fácil Señalización amarilla Todo el año Zonas húmedas en invierno Temporada de caza de octubre a febrero (señalización) Este sendero recorre las hondonadas y caminos arbolados del municipio. Punto de partida: Desde la Chapelle Sainte-Anne, tomar la rue des Champs,...




en Erdeven

### **Erdeven - Senda del Océano**

Nivel de dificultad: Fácil Todo el año - Posibilidad de bicicleta de montaña Descubra los caminos rurales de Erdeven para llegar al pueblo y a la playa de Kerhillio. Salida: Complejo deportivo, aparcamiento de hierba. Salir de la rue du Grand Large a la izquierda durante 50 metros y tomar el...

📍 Complexe sportif



en Pluneret

### **Pluneret - El circuito de los dos ríos**

Nivel de dificultad: Fácil Señalización amarilla -Todo el año El golfo de Morbihan revela aquí todos sus encantos: una gran variedad de entornos naturales que combinan el patrimonio rural y marino. Dominando el estuario del Sal, la capilla Sainte-Avoye recuerda esta unión entre tierra y mar....

☎ 02 44 84 56 56 📍 Saint Avoye Parking



Oficina de Turismo de la Bahía de Quiberon

[www.baiedequiberon.bzh](http://www.baiedequiberon.bzh)

☎ +33 (0)2 44 84 56 56